

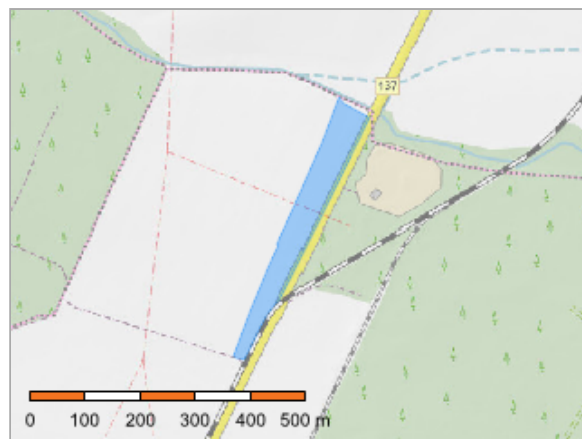


## Informace o pozemku

Parcelní číslo:	<a href="#">40/11</a> 
Obec:	<a href="#">Sudoměřice u Bechyně</a> <a href="#">[553166]</a> 
Katastrální území:	<a href="#">Sudoměřice u Bechyně</a> <a href="#">[758876]</a>
Číslo LV:	<a href="#">723</a>
Výměra [m <sup>2</sup> ]:	23456
Typ parcely:	Parcela katastru nemovitostí
Mapový list:	<a href="#">KMD</a>
Určení výměry:	Graficky nebo v digitalizované mapě
Druh pozemku:	orná půda



## Vlastníci, jiní oprávnění

Vlastnické právo

Podíl




Houdek Stanislav, č. p. 8, 39172 Sudoměřice u Bechyně

## Způsob ochrany nemovitosti

Název

zemědělský půdní fond

## Seznam BPEJ

BPEJ	Výměra
<a href="#">56401</a> 	102
<a href="#">54600</a> 	9053
<a href="#">55301</a> 	14301

## Omezení vlastnického práva


Typ

Věcné břemeno (podle listiny)

## Jiné zápisy

Nejsou evidovány žádné jiné zápisy.

 Řízení, v rámci kterých byl k nemovitosti zapsán cenový údaj (celkem 1)

Nemovitost je v územním obvodu, kde státní správu katastru nemovitostí ČR vykonává [Katastrální úřad pro Jihočeský kraj](#), [Katastrální pracoviště Tábor](#) 

Zobrazené údaje mají informativní charakter. Platnost dat k 07.05.2025 07:00.